

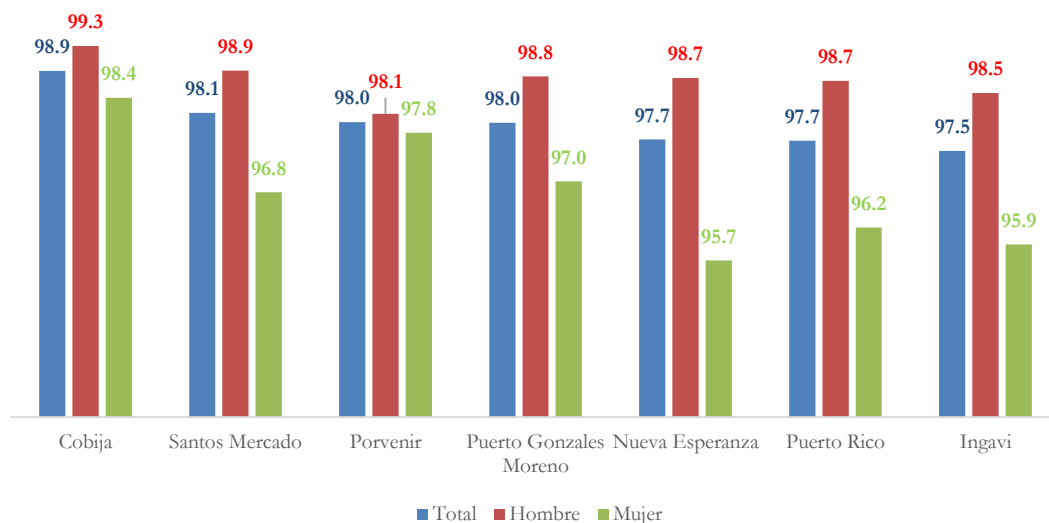
Cobija tiene la tasa más alta de alfabetismo del departamento de Pando

INE - Cobija, 9 de febrero de 2018.- Celebrando el 80 aniversario de Cobija, capital del departamento de Pando, también conocida como la “Perla del Acre”, el Instituto Nacional de Estadística (INE) señala que la tasa de alfabetismo de la población de 15 años o más de esta región alcanza a 98,9%, siendo 99,3% la tasa para hombres y 98,4% para mujeres.

Cobija se creó en 1906 con el objetivo de consolidar la soberanía boliviana del Acre, al mismo tiempo que se decide construir el emblemático Puerto de Bahía a orillas del río Acre. Está ubicada en la provincia Nicolás Suárez, limita al norte y al este con la República del Brasil, al sur con el municipio de Porvenir y al oeste con el municipio de Bolpebra.

Gráfico N° 1

PANDO: MUNICIPIOS CON TASAS DE ALFABETISMO MAS ALTAS, CENSO 2012 (En porcentaje)

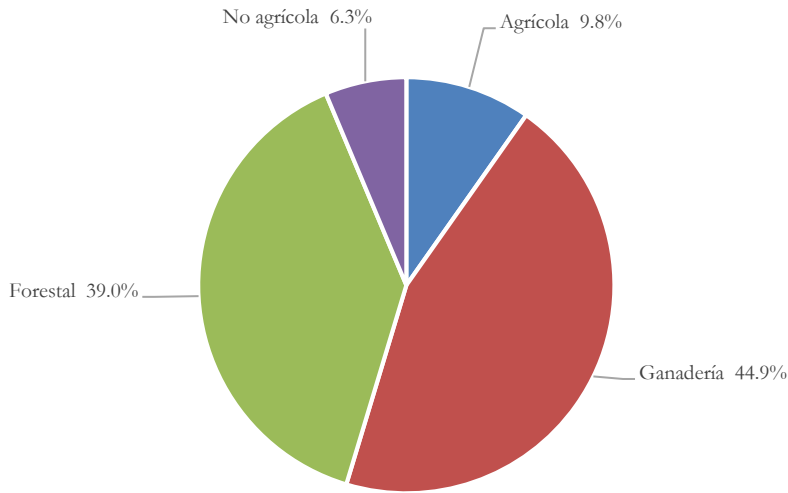


Fuente: Instituto Nacional de Estadística

Nota: Comprende a la población de 15 años o más de edad.

El uso de la tierra en el municipio de Cobija es de 35.457,6 hectáreas, de las cuales 44,9% es de uso ganadero, 39,0% de uso forestal y 9,8% de uso agrícola, según el Censo Agropecuario 2013.

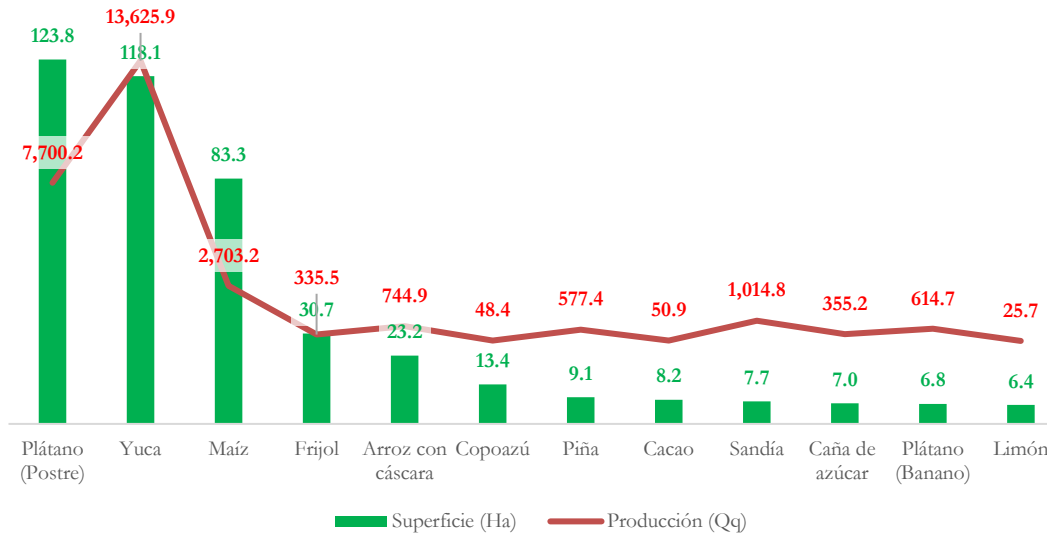
Gráfico N° 2
MUNICIPIO COBIJA: DISTRIBUCIÓN DEL USO DE LA TIERRA,
CENSO AGROPECUARIO 2013



Fuente: Instituto Nacional de Estadística

En la actividad agrícola, el plátano ocupa 123,8 hectáreas con un volumen de 7.700,2 quintales producidos, seguido por la yuca con 118,1 hectáreas y producción de 13.625,9 quintales, durante la campaña invierno 2012 y verano 2012 – 2013.

Gráfico N° 3
MUNICIPIO COBIJA: SUPERFICIE⁽¹⁾ Y PRODUCCIÓN DE LOS PRINCIPALES CULTIVOS,
INVIERNO 2012 Y VERANO 2012 – 2013

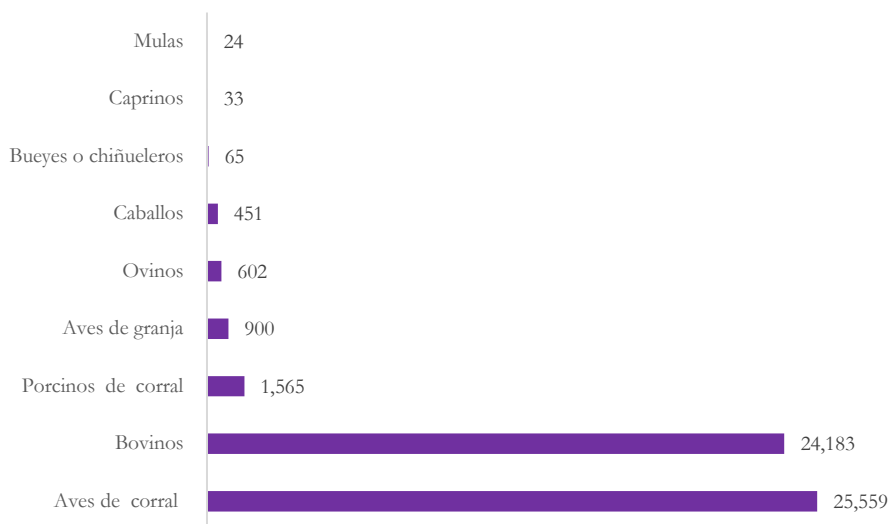


Fuente: Instituto Nacional de Estadística – Censo Agropecuario 2013

⁽¹⁾ Comprende superficies con cultivos sucesivos.

Entre las principales especies ganaderas destacan las aves de corral con 25.559 unidades, los bovinos y porcinos de corral con 24.183 y 1.565 cabezas, respectivamente.

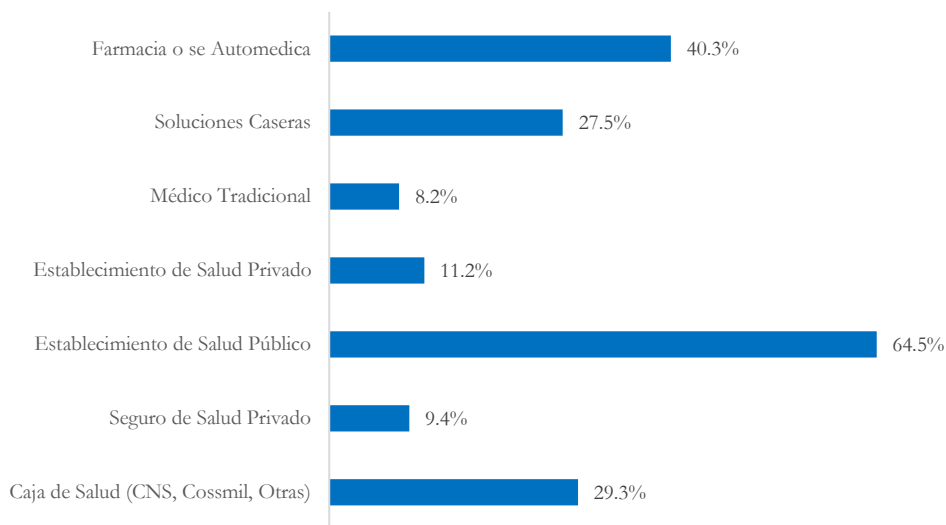
Gráfico 4
MUNICIPIO COBIJA: PRINCIPALES ESPECIES GANADERAS,
CENSO AGROPECUARIO 2013
(En cabezas)



Fuente: Instituto Nacional de Estadística

En el municipio de Cobija 64,5% de los habitantes acuden a un establecimiento de salud público cuando tienen problemas de salud, 40,3% recurre a la farmacia o se automedican y 29,3% asisten a la Caja de Salud.

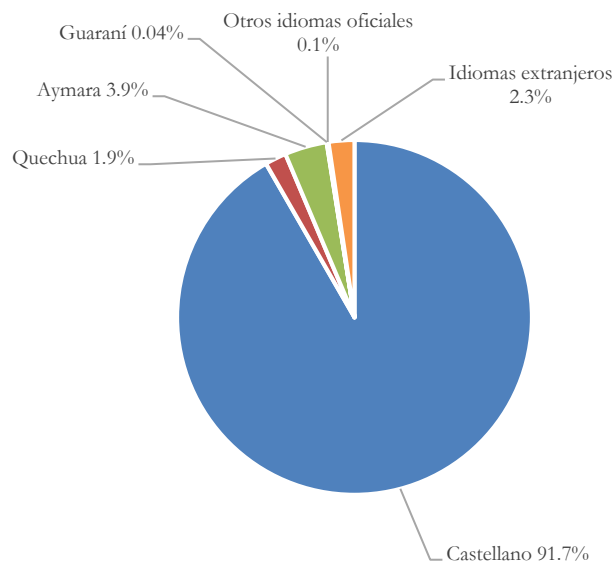
Gráfico N° 5
MUNICIPIO COBIJA: LUGAR DONDE ACUDE LA POBLACIÓN CUANDO TIENE
PROBLEMAS DE SALUD, CENSO 2012



Fuente: Instituto Nacional de Estadística

El idioma que aprendió a hablar mayoritariamente la población en el municipio de Cobija es el castellano, 91,7% de los habitantes.

Gráfico N° 6
MUNICIPIO COBIJA: POBLACIÓN EMPADRONADA DE 4 AÑOS O MÁS DE EDAD POR IDIOMA EN EL QUE APRENDIÓ A HABLAR CENSO 2012

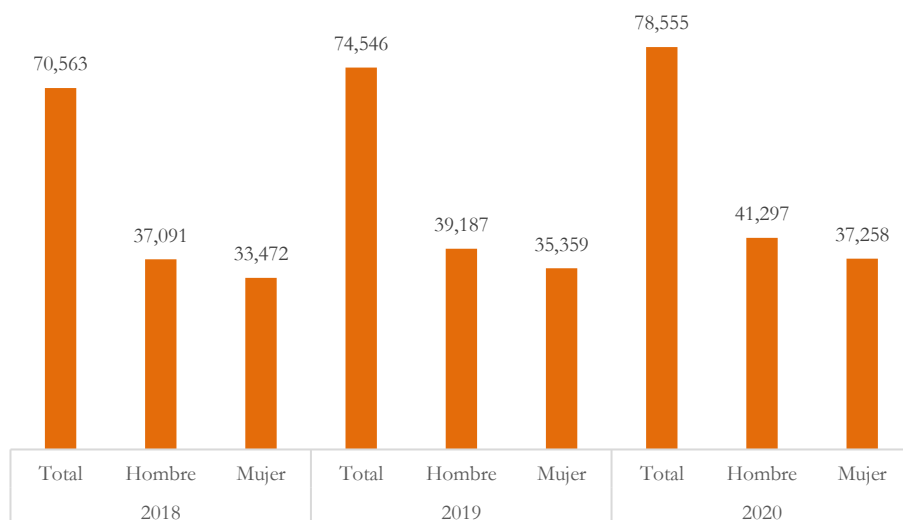


Fuente: Instituto Nacional de Estadística

Nota: No incluye a la población que no habla ni la que no especifica idioma.

Las proyecciones poblacionales para el 2018 alcanzan a 70.563 habitantes, 37.091 hombres y 33.472 mujeres. Se calcula para el año 2020 que habrá alrededor de 78.555 habitantes.

Gráfico N° 5
MUNICIPIO COBIJA: PROYECCIONES DE POBLACIÓN POR SEXO, 2018-2020



Fuente: Instituto Nacional de Estadística - Revisión 2014