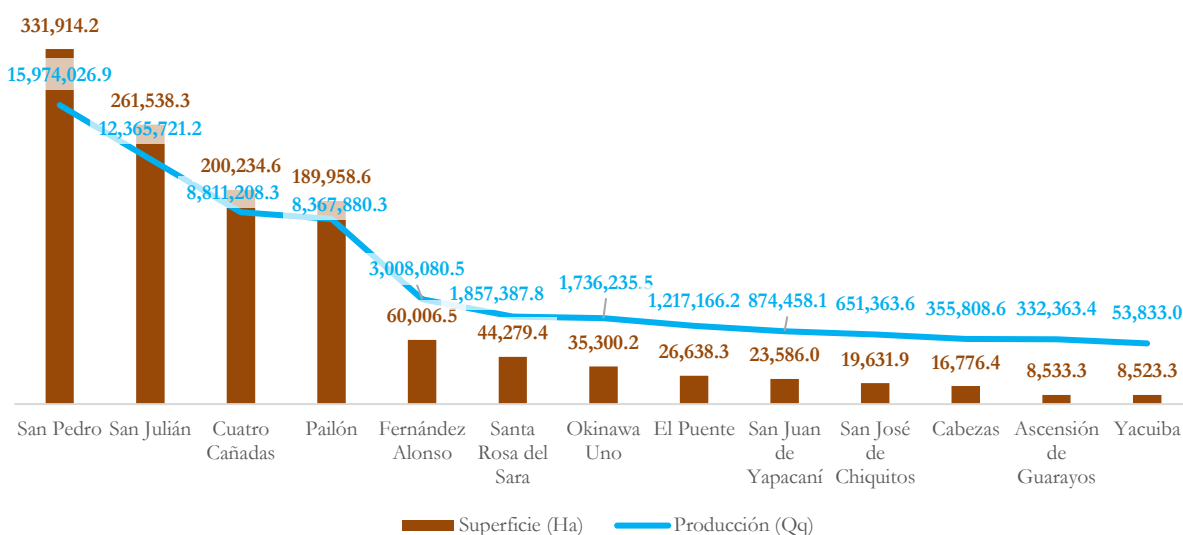


## El municipio cruceño de San Pedro es el mayor productor de soya en el país

Santa Cruz, 28 de enero de 2017 (INE).- San Pedro, posee la mayor superficie cultivada de soya en el país, con 331.914,2 hectáreas y una producción de 15.974.026,9 quintales, le siguen 12 municipios cruceños como los mayores productores de esta oleaginosa, según datos del Censo Agropecuario 2013. El municipio, distante a 134 km de la ciudad capital, se convirtió en la quinta sección municipal de la provincia Obispo Santistevan en el año 2002, informó el Instituto Nacional de Estadística (INE).

**Gráfico N° 1**  
**BOLIVIA: PRINCIPALES MUNICIPIOS PRODUCTORES DE SOYA, INVIERNO 2012 Y VERANO 2012 – 2013**

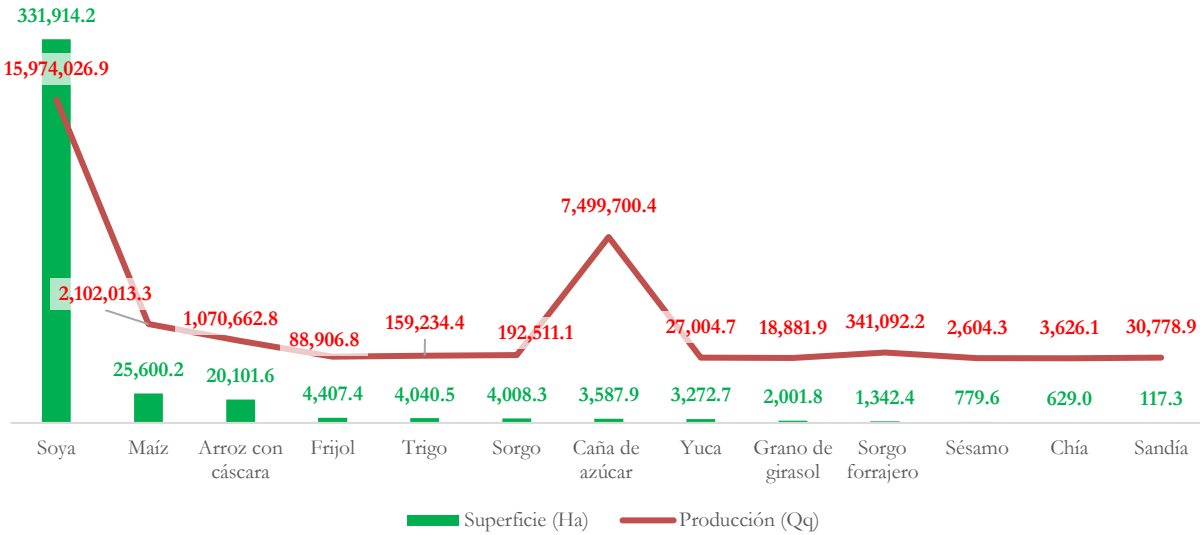


Fuente: Instituto Nacional de Estadística

Nota: Comprende superficies con cultivos sucesivos

Entre los demás cultivos, en San Pedro destaca la producción de maíz que registra 25.600,2 hectáreas cultivadas y una producción de 2.102.013,3 quintales, también figura el arroz con cáscara cuya producción fue de 1.070.662,8 quintales en un área cultivada de 20.101,6 hectáreas, de acuerdo al Censo Agropecuario 2013.

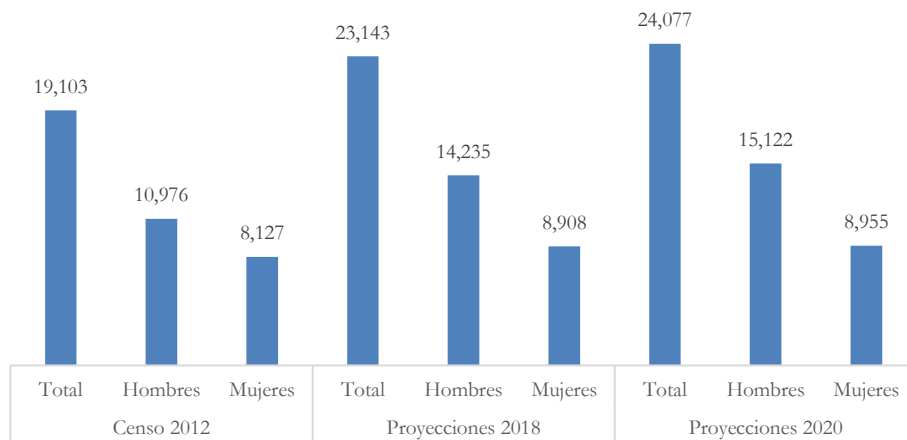
**Gráfico N° 2**  
**MUNICIPIO SAN PEDRO: SUPERFICIE<sup>(1)</sup> Y PRODUCCIÓN DE LOS PRINCIPALES CULTIVOS, INVIERNO 2012 Y VERANO 2012 – 2013**



Fuente: Instituto Nacional de Estadística  
 (1) Comprende superficies con cultivos sucesivos

En cuanto a la población de San Pedro, para el Censo 2012 se registraron 19.103 habitantes, mientras que las proyecciones para este año señalan que el municipio cuenta con 23.143 habitantes.

**Gráfico N° 3**  
**MUNICIPIO SAN PEDRO: POBLACIÓN EMPADRONADA CENSO 2012 Y PROYECCIONES DE POBLACIÓN POR SEXO, 2018 Y 2020**

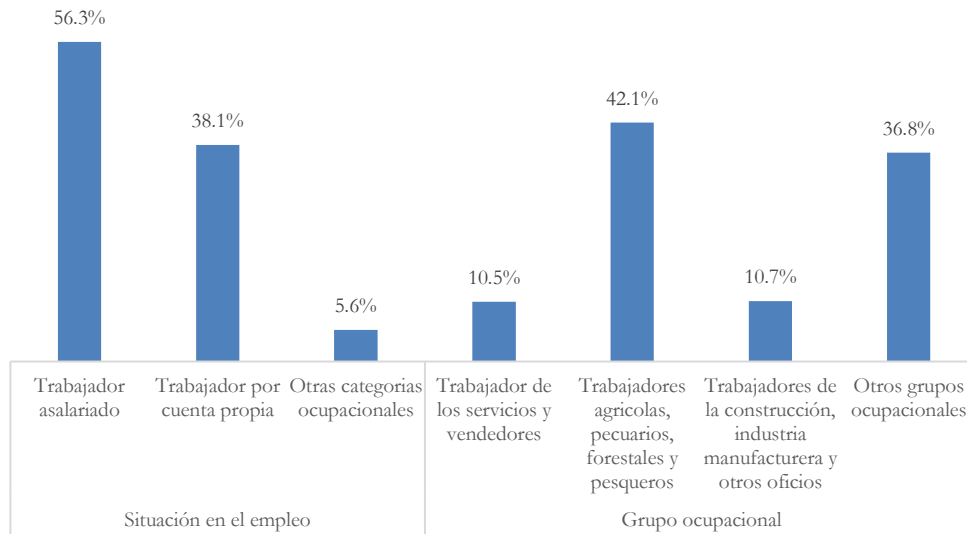


Fuente: Instituto Nacional de Estadística, Revisión 2014

Datos del Censo 2012, indican que en cuanto a la situación en el empleo, el 56,3% de la población ocupada de 10 años o más es trabajador asalariado, mientras que respecto al grupo ocupacional, el 42,1% se dedican a la actividad agrícola, pecuaria, forestal y pesquera.

**Gráfico N° 4**

**MUNICIPIO SAN PEDRO: SITUACIÓN EN EL EMPLEO Y CARACTERÍSTICAS OCUPACIONALES DE LA POBLACIÓN OCUPADA DE 10 AÑOS O MÁS DE EDAD, CENSO 2012**



Fuente: Instituto Nacional de Estadística

**UNIDAD DE DIFUSIÓN Y COMUNICACIÓN  
INSTITUTO NACIONAL DE ESTADÍSTICA**